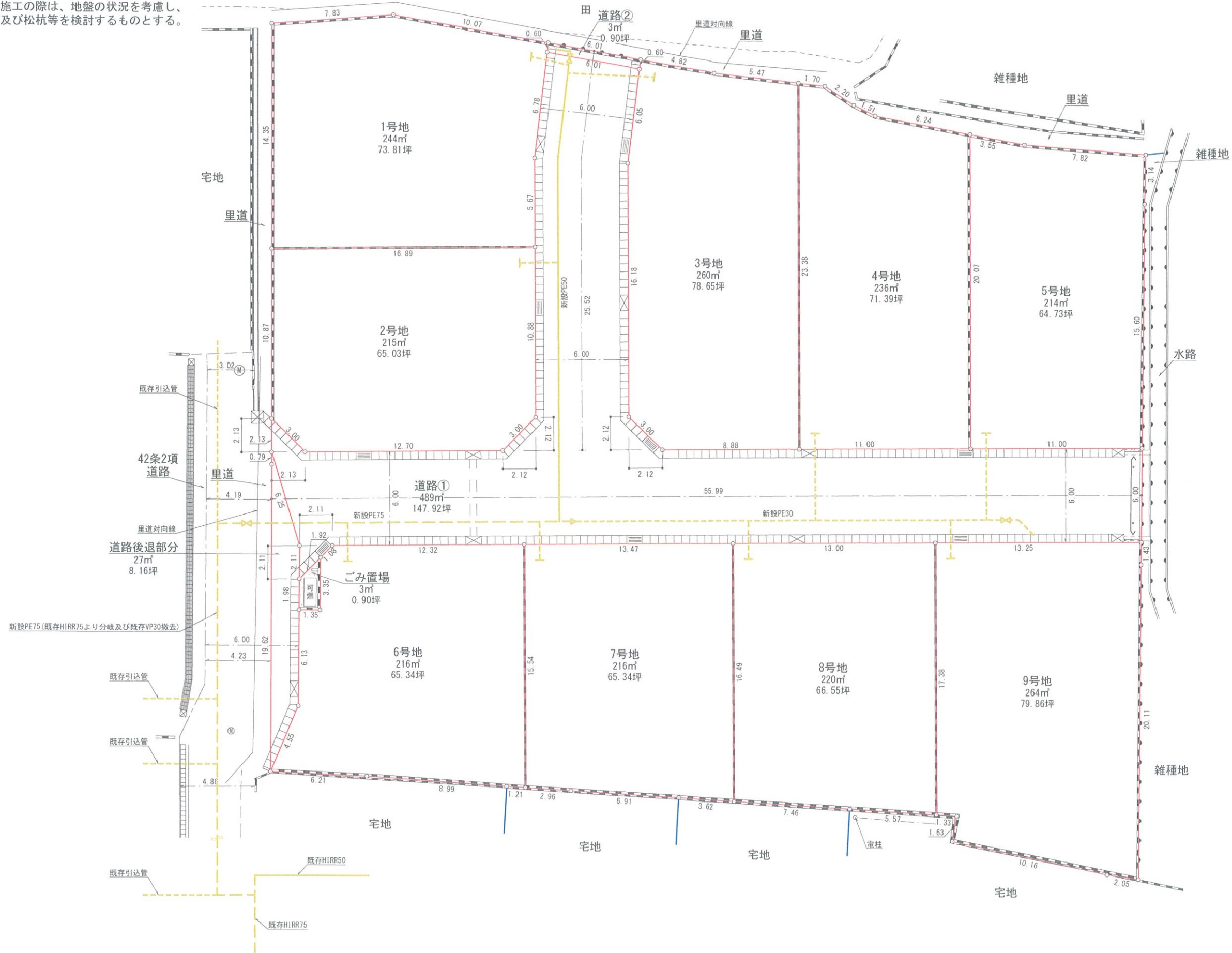


土地利用計画平面図
給水計画平面図
縮尺1:250

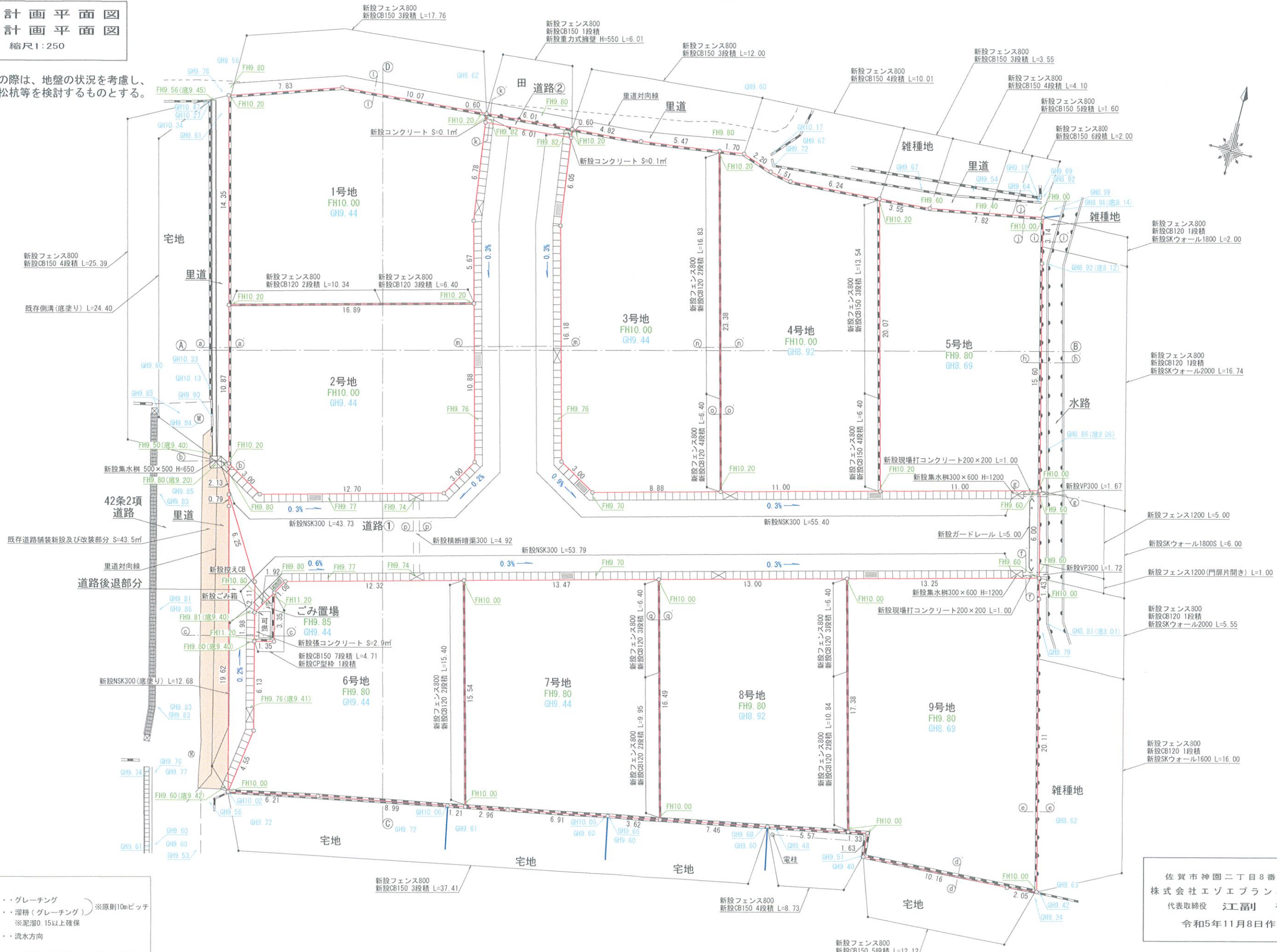
※本図面の施工の際は、地盤の状況を考慮し、地盤改良及び松杭等を検討するものとする。



佐賀市神園二丁目8番3号
株式会社エゾエプランニング
代表取締役 江富 敬
令和5年11月17日作成

造成計画平面図
排水計画平面図
縮尺1:250

※本図面の施工の際は、地盤の状況を考慮し、地盤改良及び杭等を検討するものとする。

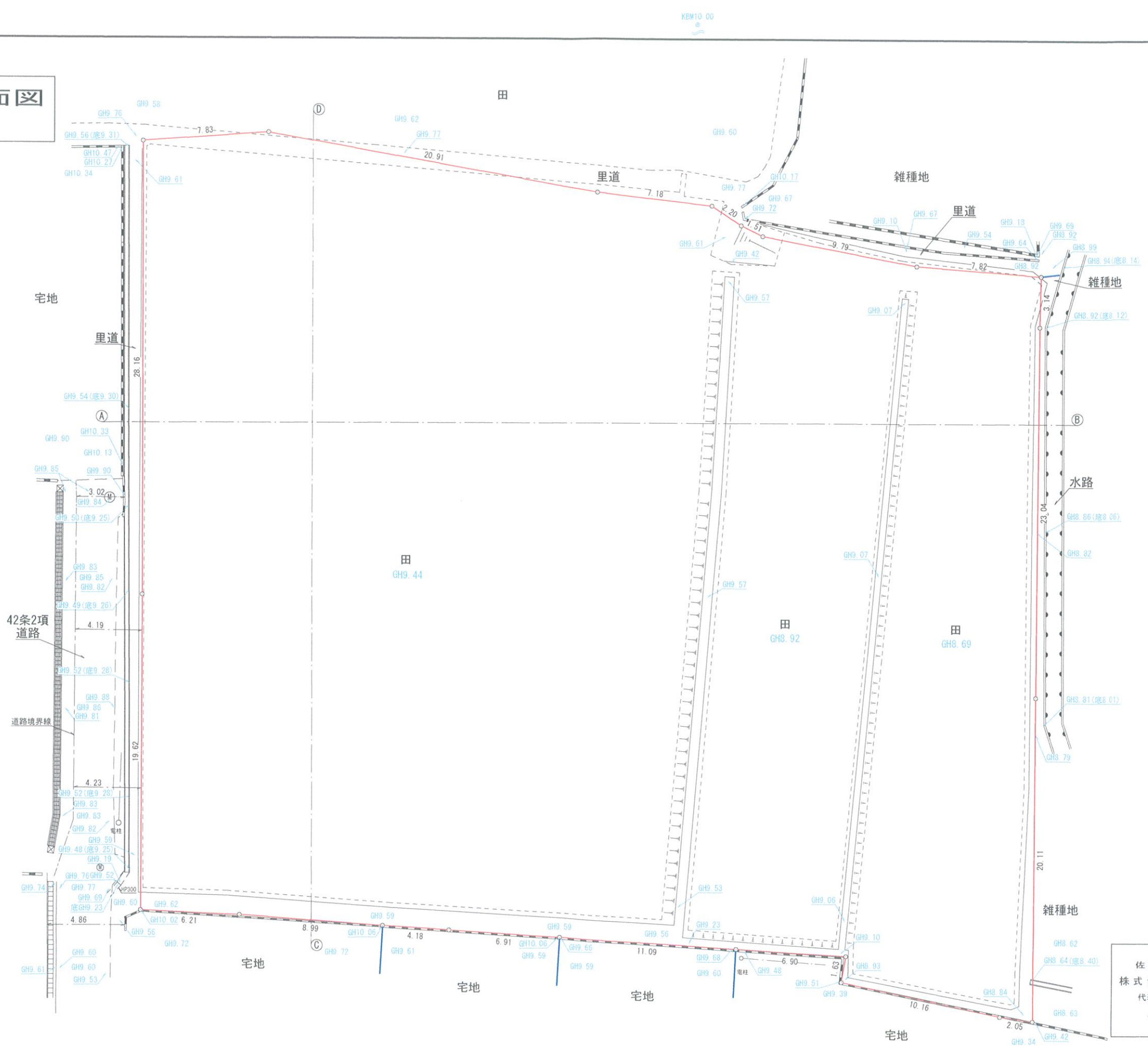


- 凡例
- ・・・排水溝
 - ・・・排水溝(グレーチング) ※原則10mピッチ ※泥溜0.15以上確保
 - ・・・流水方向

佐賀市神園二丁目8番3号
株式会社エゾエプランニング
代表取締役 江富利 敬
令和5年11月8日作成

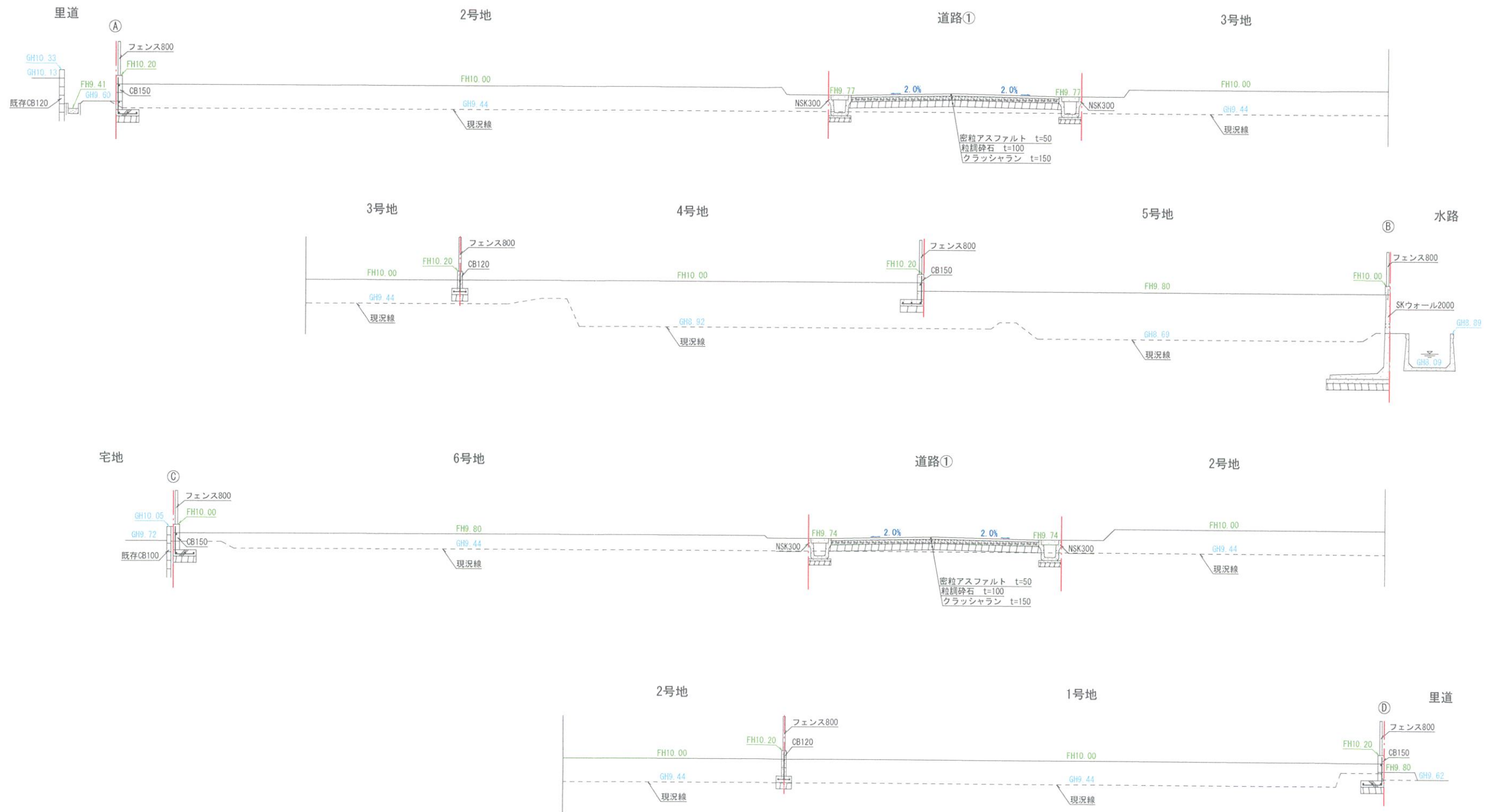
現況平面図

縮尺 1:250



佐賀市神園二丁目8番3号
株式会社エゾエプランニング
代表取締役 江畠 敬
令和5年11月17日作成

現況断面図
 造成計画断面図
 縮尺1:100

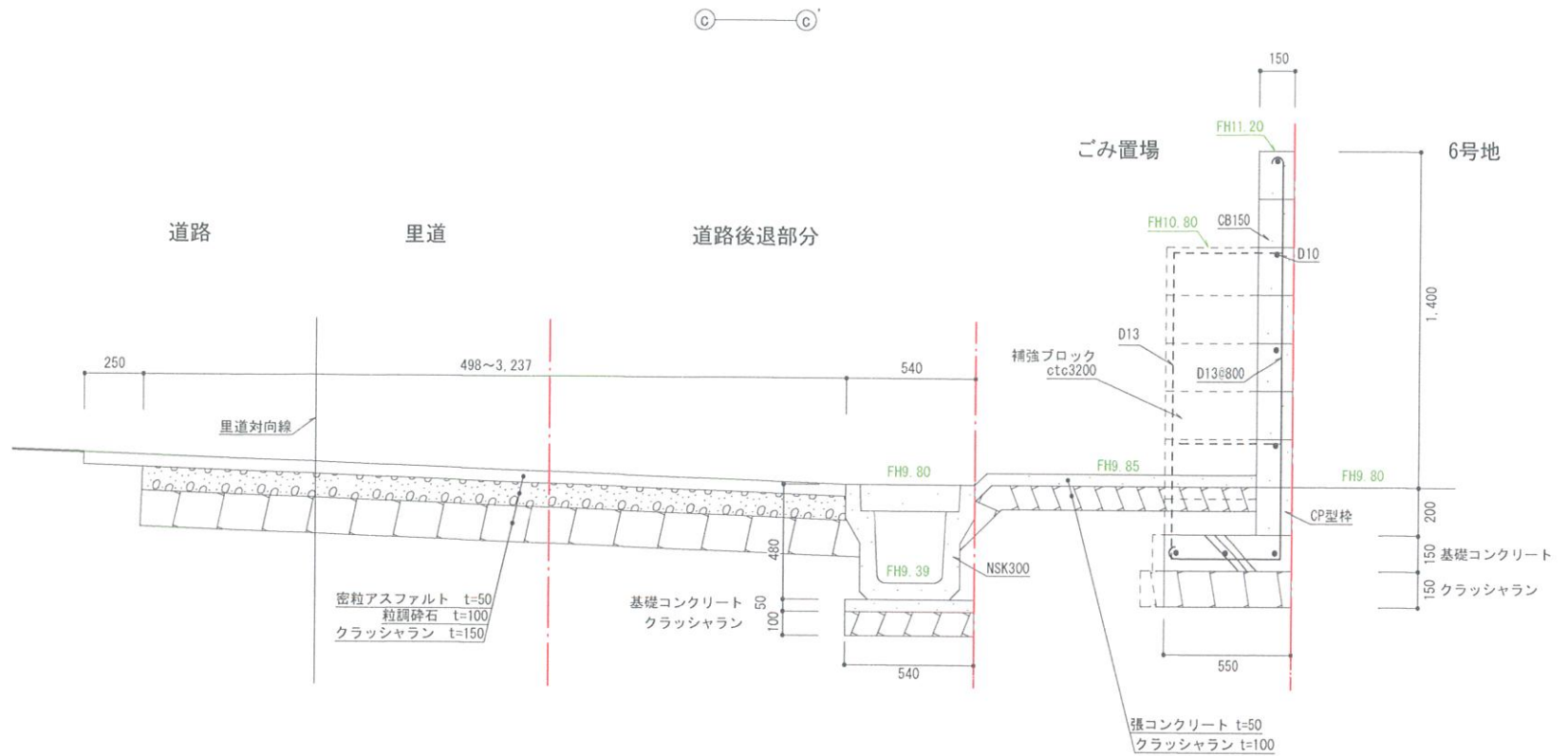
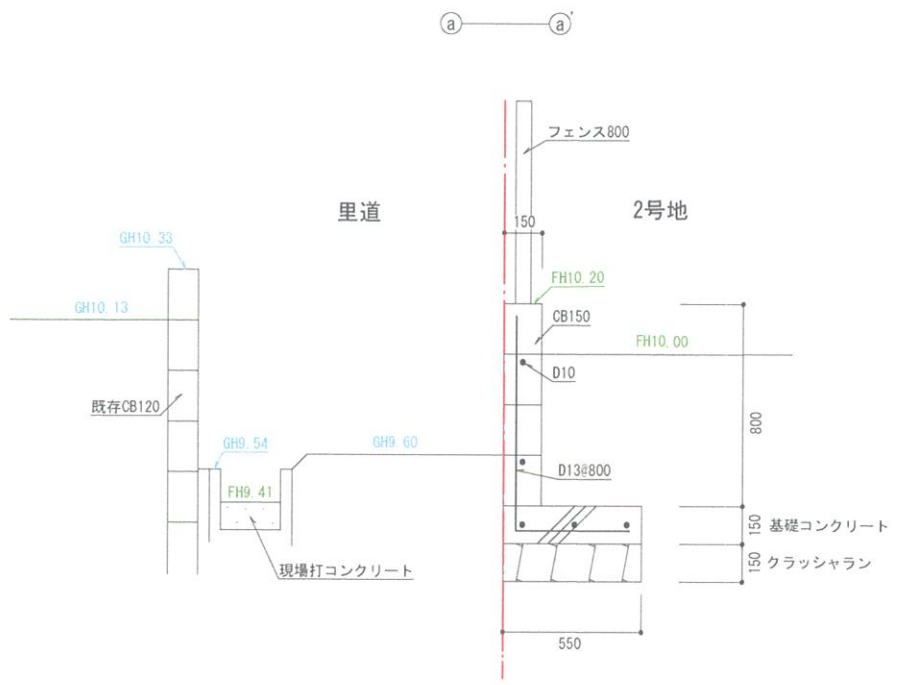


佐賀市神園二丁目8番3号
 株式会社エゾエプランニング
 代表取締役 江富リ 荷女
 令和5年11月8日作成

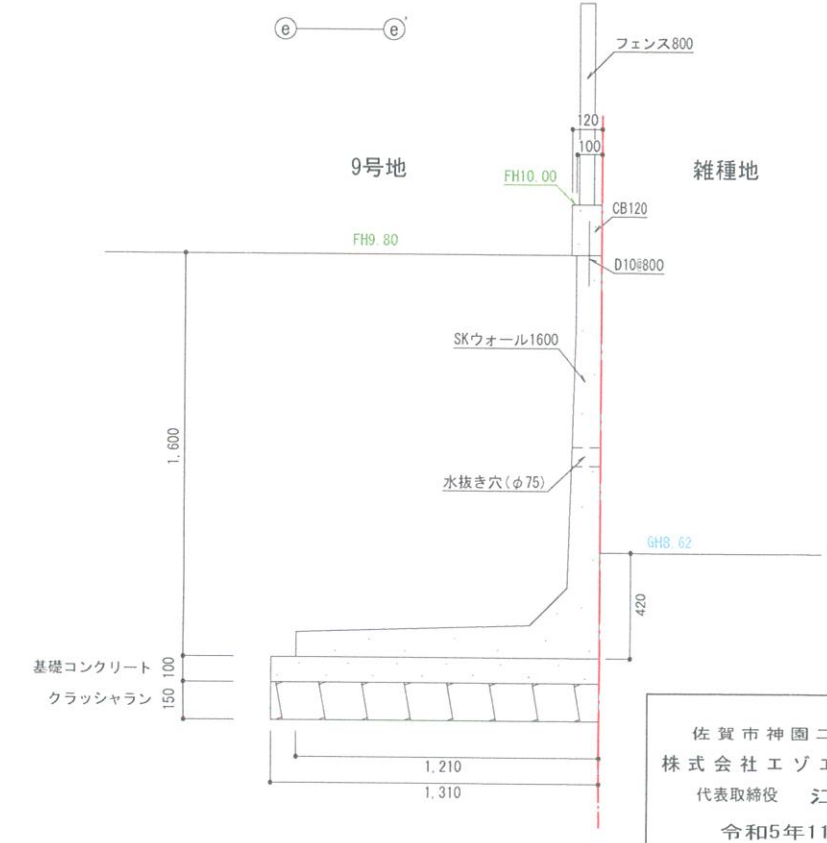
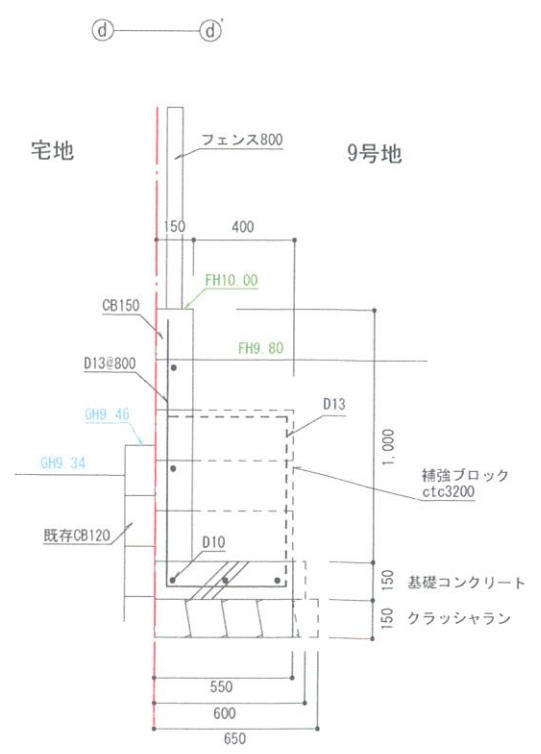
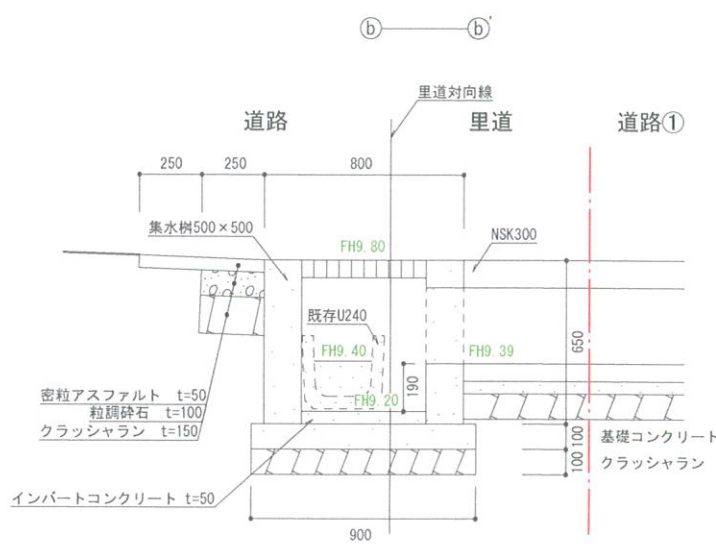
構造断面図

縮尺 1:30

※本図面の施工の際は、地盤の状況を考慮し、地盤改良及び松杭等を検討するものとする。



※基礎立上げ部分については、CP型枠を使用する。

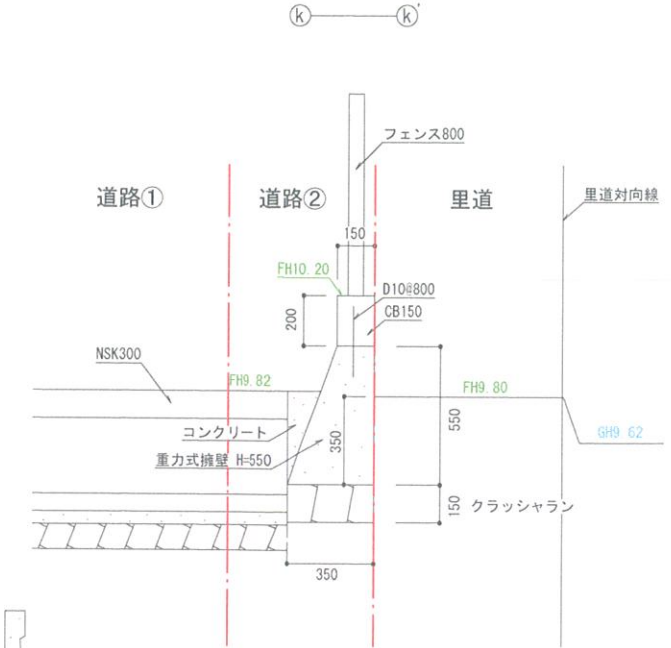
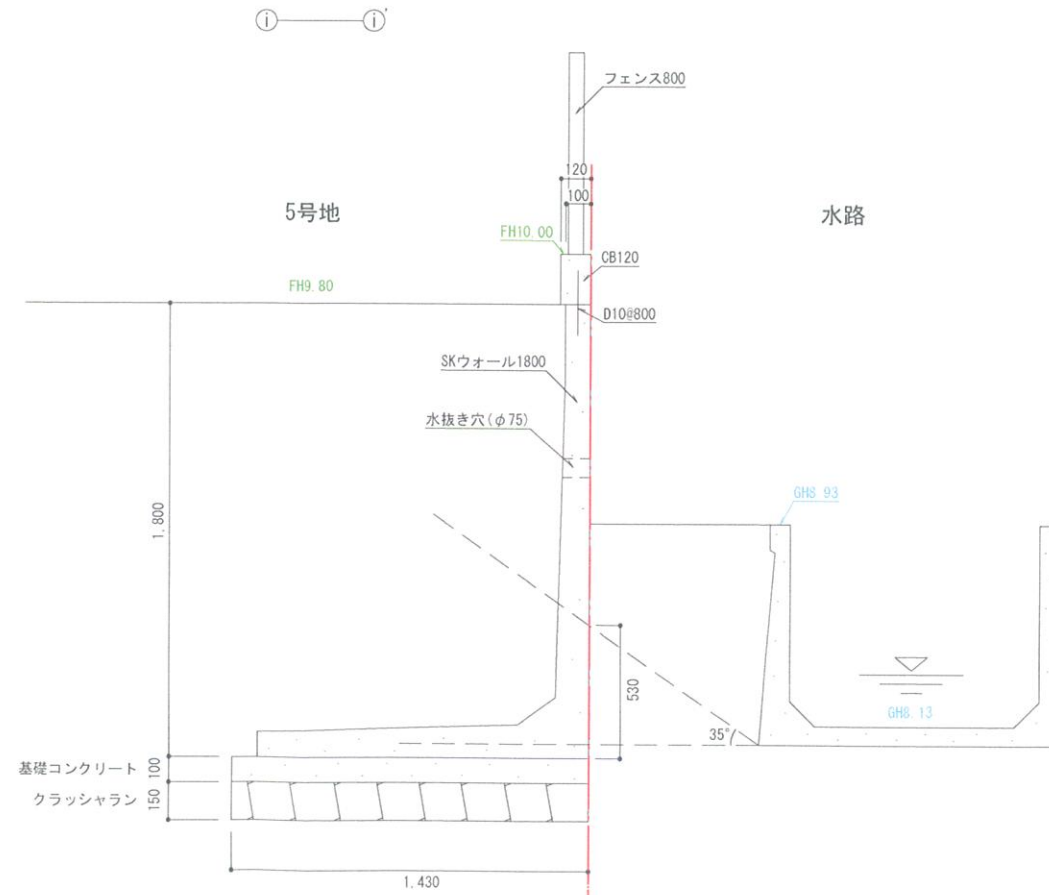
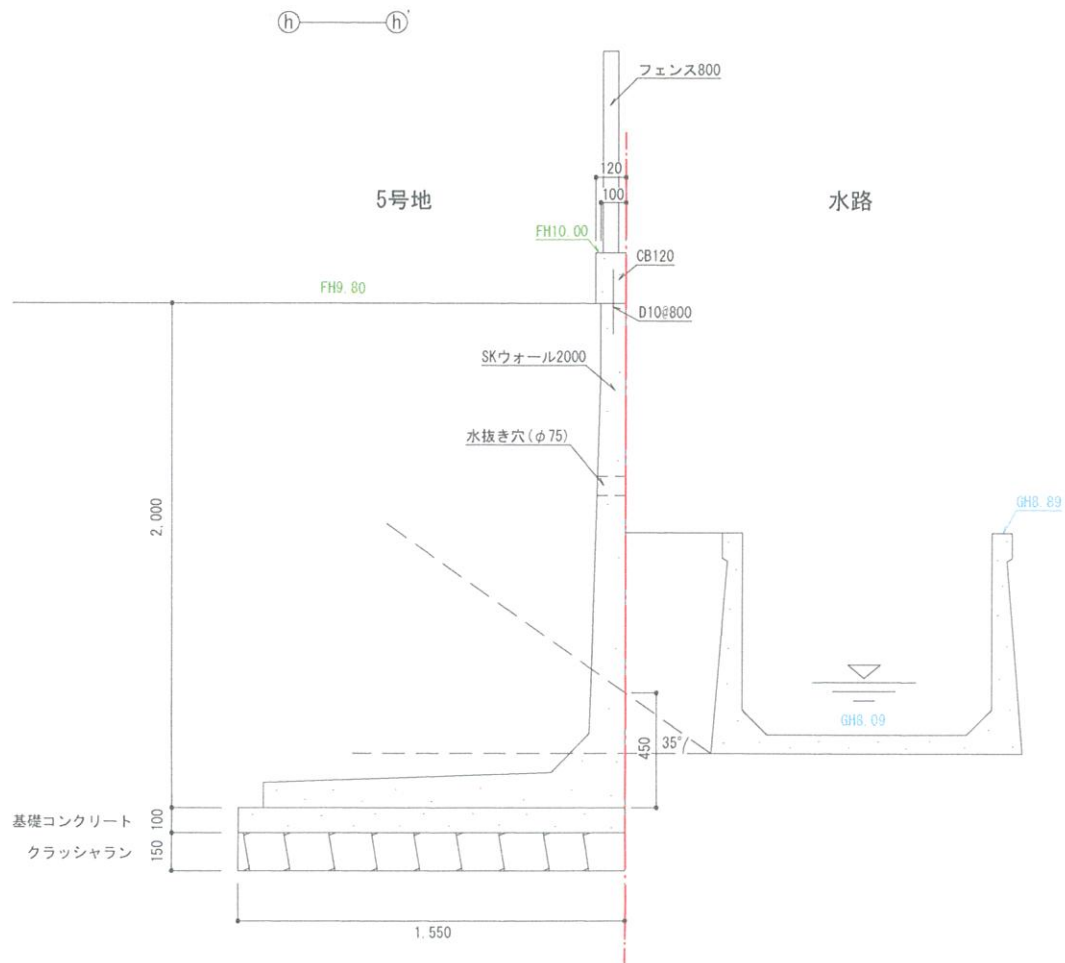
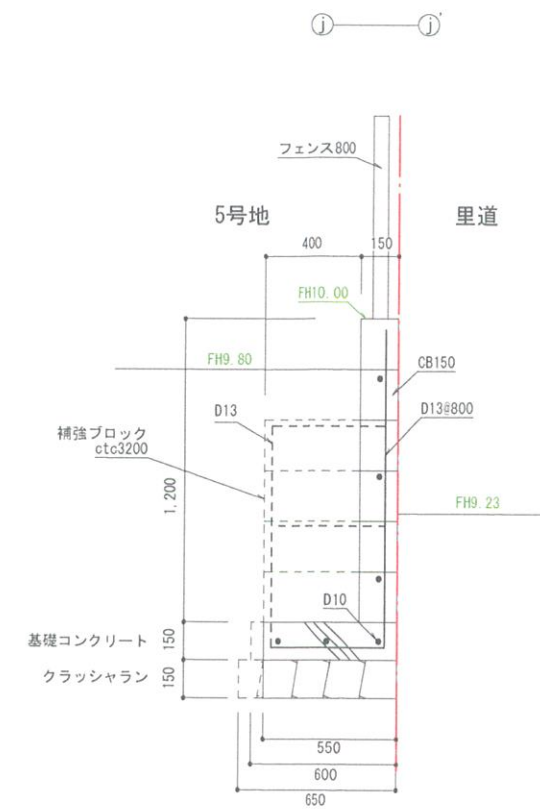
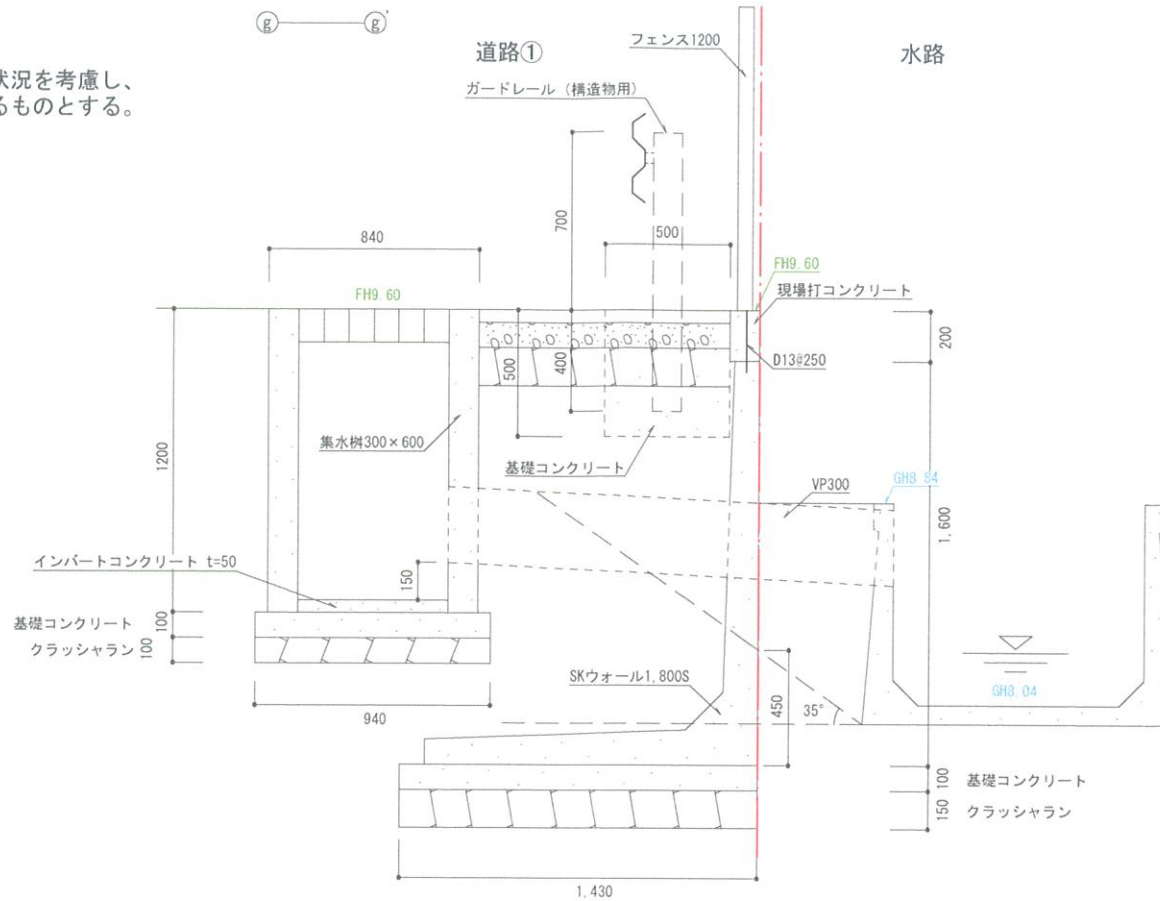
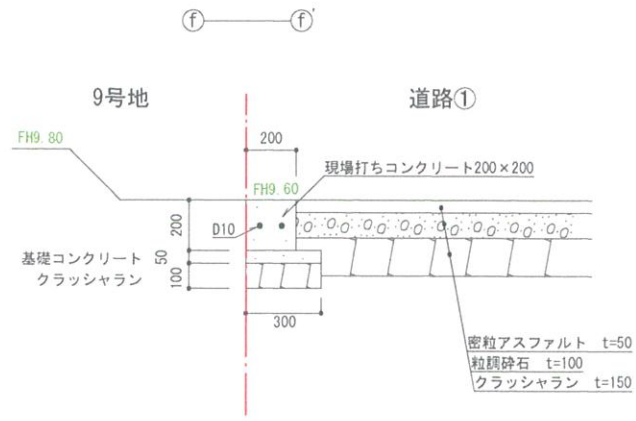


佐賀市神園二丁目8番3号
 株式会社エゾエプランニング
 代表取締役 江富 莉女
 令和5年11月8日作成

構造断面図

縮尺 1:30

※本図面の施工の際は、地盤の状況を考慮し、
地盤改良及び杭等を検討するものとする。

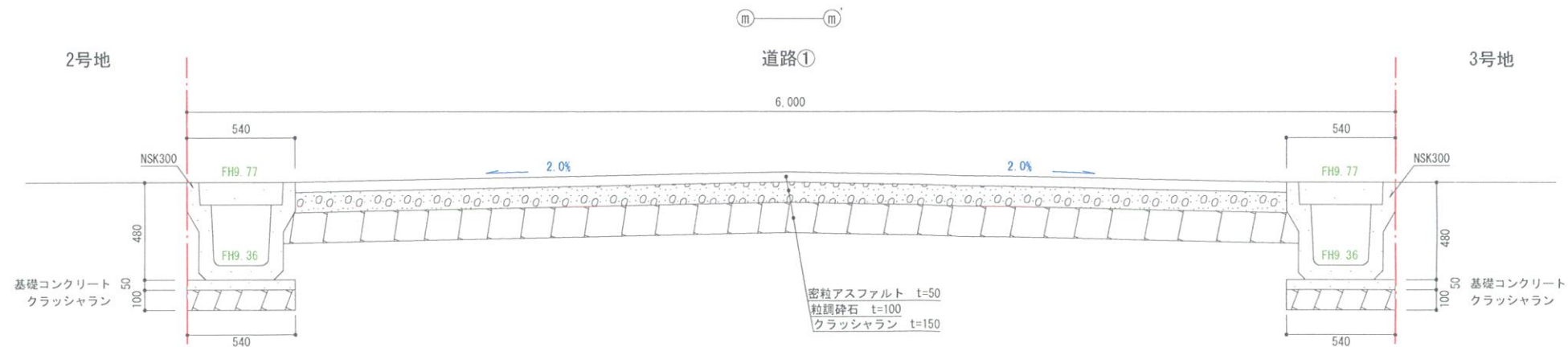
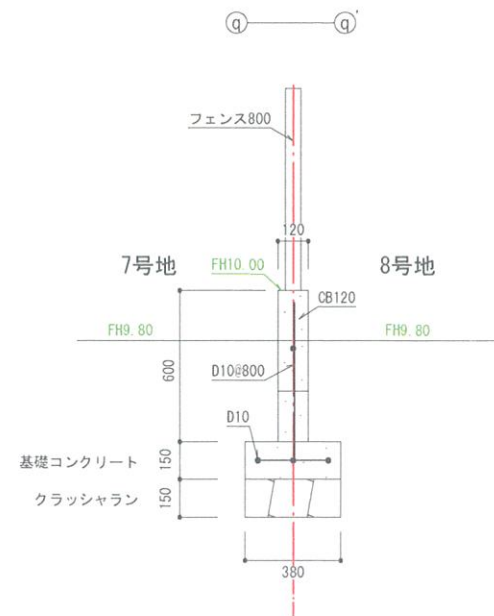
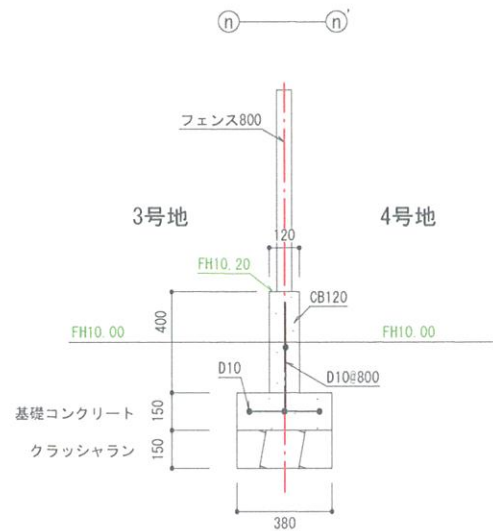
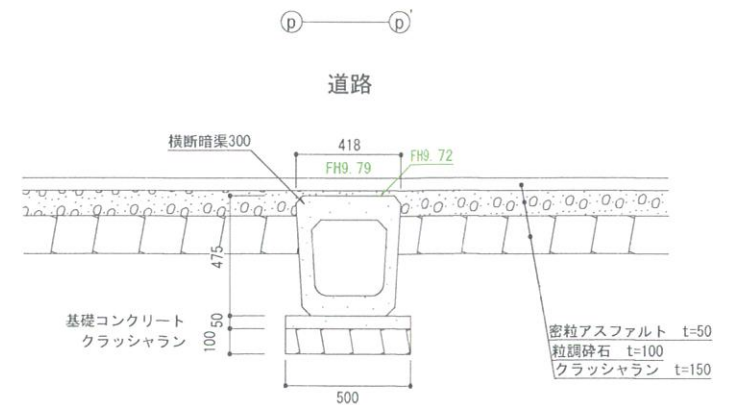
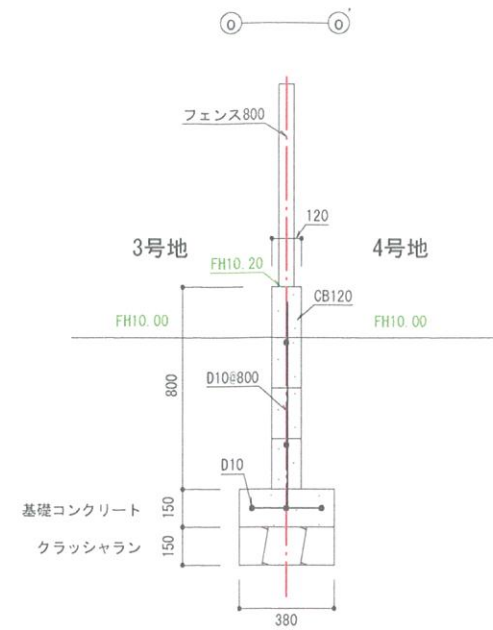
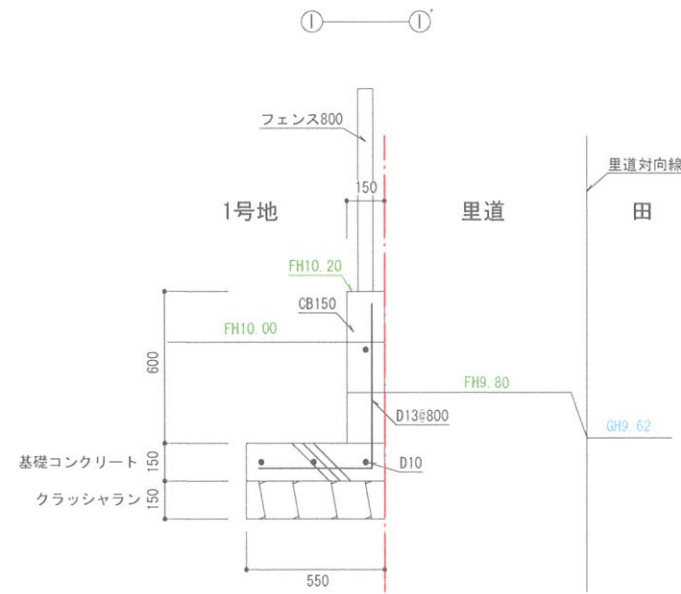


佐賀市神園二丁目8番3号
株式会社エゾエプランニング
代表取締役 江富 荀
令和5年11月8日作成

構造断面図

縮尺1:30

※本図面の施工の際は、地盤の状況を考慮し、
地盤改良及び松杭等を検討するものとする。



佐賀市神園二丁目8番3号
株式会社エゾエプランニング
代表取締役 江富 莉文
令和5年11月8日作成